





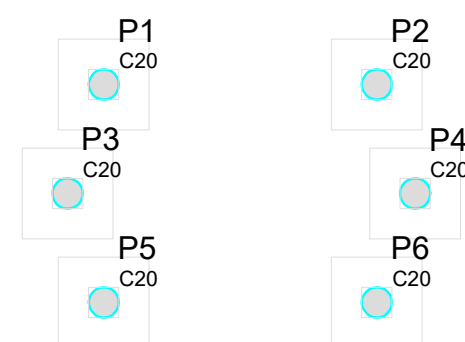
Características dos materiais

Vigas			
Nome	Seção (cm)	Elevação (cm)	Nível (cm)

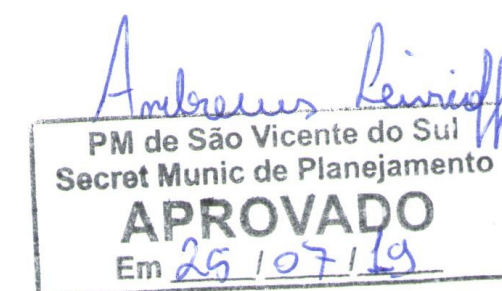
Elemento	fck (kgf/cm²)	Ecs (kgf/cm²)
Pilares	300	260716
Sapatas	250	238000

Pilares			
Nome	Seção (cm)	Elevação (cm)	Nível (cm)
P1	Circ 20	0	0
P2	Circ 20	0	0
P3	Circ 20	0	0
P4	Circ 20	0	0
P5	Circ 20	0	0
P6	Circ 20	0	0


Legenda dos Pilares	
	Pilar que morre
	Pilar que passa
	Pilar que nasce
	Pilar com mudança de seção



Forma do pavimento Fundações
escala 1:50



Prefeitura Municipal
São Vicente do Sul
2017 - 2020
Município desenvolvido, cidadão valorizado

PROJETO: PÓRTICO TURÍSTICO SÃO VICENTE DO SUL			
LOCAL: RUA GAL JOÃO ANTONIO			
PLANTA: FUNDAÇÃO		DATA: 18/07/19	
PRANCHA: FORMA FUNDAÇÃO		ESCALA: INDICADA	ÁREA: 243.43m²
RESPONSÁVEL TÉCNICO:  Andrews Leivicoff CREA/RS 206829			

PRANCHA Nº:

1/1